1/2 Tag: Wolkenpass & Marmorberge bedeutet "Landschaft und Kultur".

Tour Code: TVH-PKW-024 (PKW)

Wolkenpass: Der Wolkenpass bildete in vieler Hinsicht eine „Grenze“. Er war jahrhundertelar

Marmorberge: Die weltberühmten Marmorberge werden auch als “Ngu Hanh Son” oder Berge



ÂÂÂ Start:

Alle Reisen [illegible] 49

Alle Reisen [illegible] 43

Teilnehmeranzahl berechnet. E

Unser Ziel sind nach 22 Km die Marmorberge.

Abfahrt zu den Marmorbergen

Duch dieses Tor gelangen wir zu der Pagode.

In der Pagode auf dem Berg namens "Wasser"

Nur hatte es in der Tiefe eine Kühle

Nur hatte es in der Tiefe eine Kühle

Eine etwa 3 Meter hohe Statue am Höhleneingang

Diese Höhle auf dem Berg namens "Wasser" diente der Nordarme als Krankenstation

Tempelwächter in der Huyen Cong Höhle

Es gibt gleich mehrere Altare in der Höhle.

Die Altare waren während dem Krieg schon hier



Altar in der Huyen Cong Höhle.

Ein begehrtes Fotomotiv bei meinen Gästen

Und nun geht es nach oben zum Aussichtspunkt.

Einmal ein Blick auf den Tempel Wen nach oben



Belohnt werden wir mit einer schönen Rundumsicht.

An dieser Felswand ist recht gut der Marmorabbau



Im Hintergrund auf dem Meer draussen ist die



Blick vom Wolkenpass in Richtung Süden nach Danang hinunter.

Wir schafen es in 20 Minuten durch Danang

Aufstieg auf den Wolkenpass.

Aufstieg auf den Wolkenpass

Wer ist das? 10% oder 5,8%??
Was ist das etwa Geschwindigkeitsabhängig ?

Eine dicke Wolke hängt auf der Passhöhe

Vor uns Reste der Festungsanlage auf der Passhöhe.

Richtig gespenstisch wenn die Passhöhe in Wolken verhüllt ist

Festungsanlage auf der Passhöhe

Richtung Süden durch das Tor und es eröffnet sich der Blick in

Wir haben Glück und sehen gerade noch unter der Wolke durch.

Gegen 12:30 Uhr erreichen wir Hoi An, die frühere Seefahrerstadt. Hier haben einst Handelsschiffe aus Europa festgemacht.